



Перечень земельных участков федеральной собственности, расположенных в Ненецком автономном округе, предлагаемых в аренду.



№ п/п	Местоположение, площадь (га), характеристики земельного участка.	Местоположение земельного участка
1.	<p>Земельный участок с кадастровым номером 83:00:000000:10269, площадью 0,1600 га, адрес: Ненецкий автономный округ, г. Нарьян-Мар, пер. Макара Баева. Категория земель: земли населенных пунктов. Вид разрешенного использования: для размещения объектов здравоохранения, под строительство объекта «Госпиталь с поликлиникой».</p>	
<p>Ссылка на кадастровую публичную карту:  <a href="https://pkk.rosreestr.ru/#/search/67.66047370089323,53.07559496424144/17/@d98n804!/?text=83%3A00%3A000000%3A10269&amp;type=1&amp;opened=83%3A0%3A0%3A10269">https://pkk.rosreestr.ru/#/search/67.66047370089323,53.07559496424144/17/@d98n804!/?text=83%3A00%3A000000%3A10269&amp;type=1&amp;opened=83%3A0%3A0%3A10269</a> </p>		
2.	<p>Земельный участок с кадастровым номером 83:00:010011:66, площадью 0,0625 га, адрес: Ненецкий автономный округ, д. Снопа. Категория земель: земли населенных пунктов. Вид разрешенного использования: для размещения объектов связи, радиовещания, телевидения, информатики, под строительство радиотелевизионной передающей станции.</p>	
<p>Ссылка на кадастровую публичную карту:  <a href="https://pkk.rosreestr.ru/#/search/66.74119551263755,47.01818849226181/17/@d98n804!/?text=83%3A00%3A010011%3A66&amp;type=1&amp;opened=83%3A0%3A010011%3A66">https://pkk.rosreestr.ru/#/search/66.74119551263755,47.01818849226181/17/@d98n804!/?text=83%3A00%3A010011%3A66&amp;type=1&amp;opened=83%3A0%3A010011%3A66</a> </p>		

3.	<p>Земельный участок с кадастровым номером 83:00:050903:117, площадью 8,0124 га, адрес: Ненецкий автономный округ, г. Нарьян-Мар. Категория земель: земли населенных пунктов. Вид разрешенного использования: для целей строительства.</p>	
<p>Ссылка на кадастровую публичную карту:  <a href="https://pkk.rosreestr.ru/#/search/67.62104058756191.53.03233030996999/15/@d98n804l?text=83%3A00%3A050903%3A117&amp;type=1&amp;opened=83%3A0%3A50903%3A117">https://pkk.rosreestr.ru/#/search/67.62104058756191.53.03233030996999/15/@d98n804l?text=83%3A00%3A050903%3A117&amp;type=1&amp;opened=83%3A0%3A50903%3A117</a></p>		
4.	<p>Земельный участок с кадастровым номером 83:00:050903:116, площадью 0,0502 га, адрес: установлено относительно ориентира, расположенного в границах участка. Ориентир здание метеорадиолокатора. Почтовый адрес ориентира: Ненецкий автономный округ, г. Нарьян-Мар. Категория земель: земли населенных пунктов. Вид разрешенного использования: для объектов общественно-делового значения (клады, хранение автотранспорта, коммунальное обслуживание, магазины, служебные гаражи, объекты дорожного сервиса, связь, автомобильный транспорт).</p>	
<p>Ссылка на кадастровую публичную карту:  <a href="https://pkk.rosreestr.ru/#/search/67.62100205502963.53.031663981483895/18/@d98n804l?text=67.620967%2053.031729&amp;type=1&amp;inPoint=true&amp;opened=83%3A0%3A50903%3A116">https://pkk.rosreestr.ru/#/search/67.62100205502963.53.031663981483895/18/@d98n804l?text=67.620967%2053.031729&amp;type=1&amp;inPoint=true&amp;opened=83%3A0%3A50903%3A116</a></p>		



5.	<p>Земельный участок с кадастровым номером 83:00:050903:118, площадью 4,0314 га, адрес: Ненецкий автономный округ, г. Нарьян-Мар. Категория земель: земли населенных пунктов. Вид разрешенного использования: для целей строительства.</p>	
<p>Ссылка на кадастровую публичную карту:  <a href="https://pkk.rosreestr.ru/#/search/67.62077463851911.53.03056645986094/15/@d98n804!/?text=83%3A00%3A050903%3A118&amp;type=1&amp;opened=83%3A0%3A50903%3A118">https://pkk.rosreestr.ru/#/search/67.62077463851911.53.03056645986094/15/@d98n804!/?text=83%3A00%3A050903%3A118&amp;type=1&amp;opened=83%3A0%3A50903%3A118</a></p>		
6.	<p>Земельный участок с кадастровым номером 83:00:020009:114, площадью 0,0625 га, адрес: Ненецкий автономный округ, д. Волоковая. Категория земель: земли населенных пунктов. Вид разрешенного использования: для размещения иных объектов связи, радиовещания, телевидения, информатики, под строительство радиотелевизионной передающей станции.</p>	
<p>Ссылка на кадастровую публичную карту:  <a href="https://pkk.rosreestr.ru/#/search/66.48463481665466.48.24467831203706/18/@d98n804!/?text=83%3A00%3A020009%3A114&amp;type=1&amp;opened=83%3A0%3A20009%3A114">https://pkk.rosreestr.ru/#/search/66.48463481665466.48.24467831203706/18/@d98n804!/?text=83%3A00%3A020009%3A114&amp;type=1&amp;opened=83%3A0%3A20009%3A114</a></p>		



7.	<p>Земельный участок с кадастровым номером 83:00:080007:59, площадью 0,0625 га, адрес: Ненецкий автономный округ, п. Варнек. Категория земель: земли населённых пунктов.</p> <p>Вид разрешенного использования: для размещения иных объектов связи, радиовещания, телевидения, информатики, под строительство радиотелевизионной передающей станции.</p>	
<p>Ссылка на кадастровую публичную карту:  <a href="https://pkk.rosreestr.ru/#/search/69.71455001028804,60.04953818971325/17/@d98n804!text=83%3A00%3A080007%3A59&amp;type=1&amp;opened=83%3A00%3A080007%3A59">https://pkk.rosreestr.ru/#/search/69.71455001028804,60.04953818971325/17/@d98n804!text=83%3A00%3A080007%3A59&amp;type=1&amp;opened=83%3A00%3A080007%3A59</a></p>		
8.	<p>Земельный участок с кадастровым номером 83:00:010009:94, площадью 0,0625 га, адрес: Ненецкий автономный округ, д. Вижас. Категория земель: земли населённых пунктов.</p> <p>Вид разрешенного использования: для размещения объектов связи, радиовещания, телевидения, информатики, под строительство радиотелевизионной передающей станции.</p>	
<p>Ссылка на кадастровую публичную карту:  <a href="https://pkk.rosreestr.ru/#/search/66.63961724794802,45.879887241505905/16/@d98n804!text=83%3A00%3A010009%3A94&amp;type=1&amp;opened=83%3A00%3A010009%3A94">https://pkk.rosreestr.ru/#/search/66.63961724794802,45.879887241505905/16/@d98n804!text=83%3A00%3A010009%3A94&amp;type=1&amp;opened=83%3A00%3A010009%3A94</a></p>		

9.	<p>Земельный участок с кадастровым номером 83:00:010006:98, площадью 0,0625 га, адрес: Ненецкий автономный округ, д. Чижа. Категория земель: земли населённых пунктов.</p> <p>Вид разрешенного использования: для размещения объектов связи, радиовещания, телевидения, информатики, под строительство радиотелевизионной передающей станции.</p>	
<p>Ссылка на кадастровую публичную карту:  <a href="https://pkk.rosreestr.ru/#/search/67.08349252246065.44.374819523685495/17/@d98n8041?text=83%3A00%3A010006%3A98&amp;type=1&amp;opened=83%3A00%3A10006%3A98">https://pkk.rosreestr.ru/#/search/67.08349252246065.44.374819523685495/17/@d98n8041?text=83%3A00%3A010006%3A98&amp;type=1&amp;opened=83%3A00%3A10006%3A98</a> </p>		